

Entitat de recerca i divulgació sobre el patrimoni natural i cultural de la Segarra històrica.

INVENTARI D'ARBRES SINGULARS DE LA SEGARRA

Inventari d'arbres singulars de la Segarra

GRUP DE TREBALL

Membres: Daniel Espejo (coord.), Ramon Armengol, Josep Maria Santesmasses, Marc Mensa, Jaume Moya, Santiago Serrano, Pilar Porredon, Max Turull, Josep Mercader, Carles Gili, Aixa Tosal.

Introducció

Objectius

Mètode

Fitxa de camp

Formulari on-line

Referències

Com puc participar?

© 2021



Entitat de recerca i divulgació sobre el patrimoni natural i cultural de la Segarra històrica.

IASSeg Introducció

INVENTARI D'ARBRES SINGULARS DE LA SEGARRA

Introducció

En terres segarrenques, com en la resta de Catalunya, moltes espècies de plantes vasculares (en especial els espermatòfits) es desenvolupen en forma d'arbre, és a dir creixent formant un gran organisme viu, llenyós i formant una capçada ramificada que supera els 5 metres d'alçada. Els trobem espontàniament isolats als marges, agrupats en bosquets, formant extensos boscos, o plantats per l'ésser humà com element productiu o ornamental en camps, masos, pobles i ciutats.

Aquests ésser vius destaquen per la seva importantíssima contribució en els sistemes ecològics naturals, agrícoles i urbans, i com a formadors de paisatges característics. Molts dels arbres presents a la comarca, corresponen a espècies d'una llarga longevitat potencial, però que no sempre arriben desenvolupar i expressar-se en la seva plenitud. Alguns exemplars, però, destaquen sobre la resta perquè han sobreviscut a tota mena de pressions exercides pel medi en l'hàbitat on viuen, o perquè han tingut un paper en l'esdeveniment històric o mitològic, o perquè han desenvolupat una fisonomia especial, o perquè tenen un especial valor científic. Aquests arbres es converteixen, doncs, en monuments vius, cal conèixe'ls, inventariar-los i vetllar per la seva protecció.

Les primeres proteccions legals dels arbres monumentals a Catalunya són de fa 29 anys (Decret 214/1987, de 9 de juny, sobre declaració d'arbres monumentals). Posteriorment, es van aprovar el Decret 47/1988, d'11 de febrer, sobre declaració d'arbres d'interès comarcal i local), i finalment el Decret 120/1989, de 17 d'abril, sobre declaració d'arbres i arbredes monumentals, d'interès comarcal i d'interès local, que va establir el mecanisme de protecció dels arbres i arbredes. Tots aquests decrets es fonamenten en la Llei 12/1985, d'espais naturals.

Actualment, en l'àmbit segarrenc trobem declarats, tan sols com a Arbres Monumentals (AM) els següents arbres:

* l'Alzina de Can Gol (**AM 06.226.01** (2000)). Sant Martí de Tous (Anoia)

* Lledoner de Castellnou d'Oluges (**AM 01.120.01** (1990)). Castellnou d'Oluges, Cervera (Segarra)

* Roure de Cal Perol (**AM 35.167.01** (1991)). Pinós (Solsonès)

Per una altra banda, actualment no hi ha cap altre arbre declarat oficialment com a arbre d'interès local (AL), o d'interès comarcal (AC), o arbre protegit per la legislació urbanística i cultural (AUC).

© 2021

®

Entitat de recerca i divulgació sobre el patrimoni natural i cultural de la Segarra històrica.

IASSeg Objectius

INVENTARI D'ARBRES SINGULARS DE LA SEGARRA

Objectius

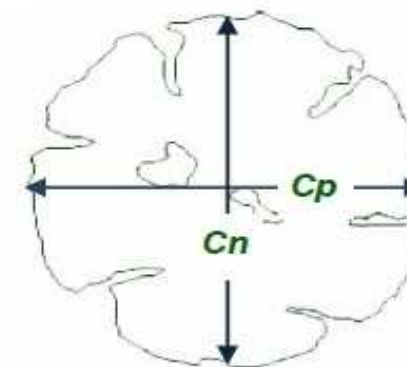
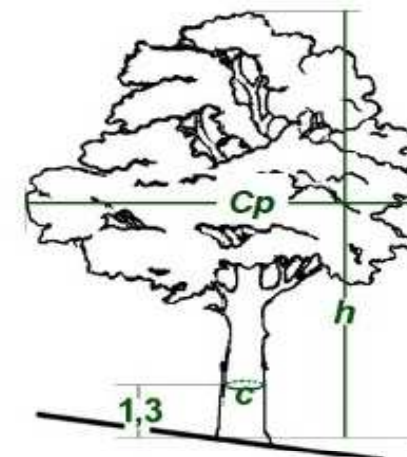
1. Inventariar tots els arbres singulars localitzats en l'àmbit geogràfic segarrencs (Alta i Baixa Segarra).
2. Aconseguir la declaració d'una figura de protecció oficial per a cada un dels arbres singulars, sigui com a Arbre Monumental (AM), Arbre d'interès comarcal (AC), Arbre d'Interès Local (AL), o Arbre protegit per la legislació urbanística o cultural (AUC).
3. Edició d'un Catàleg dels Arbres singulars de la Segarra, que englobi tots els arbres singulars de la comarca, amb o sense figura de protecció.

© 2021



Fitxa de camp

Nom de l'arbre/s:				
Nom observador/s; Data				
Espècie				
Comarca / Municipi				
Poble /Indret				
Situació (m) UTM 31 T	x			
	y			
	Altitud			
Sist. Ref. ETRS89 o WGS84				
Mesures (m, metres)		I	II	III
	Alçaria total (h)			
	Volt del canó (c) a 1,30 m de terra			
	Capçada a nivell (Cn)			
	Capçada perpendicular (Cp)			
	Capçada mitjana (C)			



$$C = \frac{Cp + Cn}{2}$$

(imatge de www.gencat.cat/parcs/am;
Mesures. Arbres Monumentals)



CENTRE
D'ESTUDIS
SEGARRENCs

INVENTARI D'ARBRES SINGULARS DE LA SEGARRA

2/2

Fitxa de camp

Observacions	
Notes i referències	

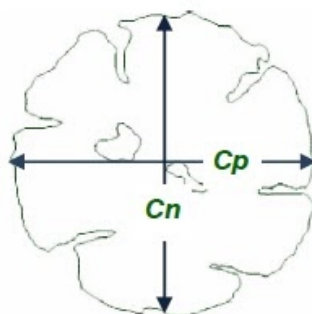
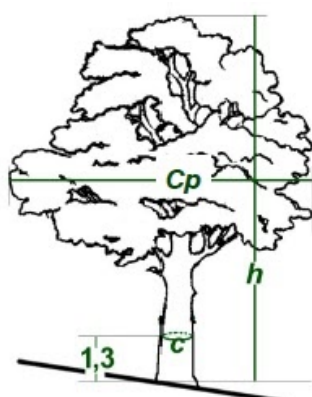
Estat de l'arbre	
N: normal, típic, ordinari:	
N↓: (en procés de	
ND: (en procés de decandiment, acaballes)	
N,al: (altres estats, explicacions a la fitxa)	
R: arbret actual procedent de renou (rebrot d'arrel)	
M: mort	
MT: mort i tronc encara és dret	
MI: (<i>in situ</i>), mort i en queden restes al lloc	
ME: (<i>ex situ</i>), mort i en queden restes a un altre lloc	
MX: mort i no en queden restes	
H: arbre històric (mort)	

INVENTARI D'ARBRES SINGULARS DE LA SEGARRA

Fitxa de camp



Centre d'Estudis Segarrencs



h: alçària total

c: volt o perímetre del canó

(a 1,30 de terra, alçària del pit)

[*cs*: volt o perímetre de la soca]

Cn: Capçada a nivell (amplada o diàmetre)

Cp: Capçada perpendicular (amplada o diàmetre)

$$C = \frac{Cp + Cn}{2} \quad \text{Capçada (amplada mitjana)}$$

Figura. Mesures principals



Nom de l'observador/s

La vostra resposta

Adreça e-mail

La vostra resposta

Espècie d'arbre

La vostra resposta

Nom popular concret de l'arbre/s

La vostra resposta

Data Observació

La vostra resposta

Comarca

La vostra resposta

Municipi

La vostra resposta



Poble /Indret

La vostra resposta

Situació (m) UTM 31 T VALOR X

La vostra resposta

Situació (m) UTM 31 T VALOR Y

La vostra resposta

Situació (m) UTM 31 T ALTITUD

La vostra resposta

Alçària total (h) en metres

La vostra resposta

Volt del canó (c) a 1,30 m de terra, en cm

La vostra resposta

Capçada a nivell (Cn), en metres

La vostra resposta



Capçada perpendicular (Cp), en metres

La vostra resposta

Capçada mitjana (C), en metres

La vostra resposta

Estat de l'arbre

- N: normal, típic, ordinari
- ND: (en procés de decandiment, acaballes)
- R: arbret actual procedent de renou (rebrot d'arrel)
- M: Mort
- MY: mort i tronc encara és dret
- MI:(in situ), mort i en queden restes al lloc
- ME: (ex situ), mort i en queden restes a un altre lloc
- MX: mort i no en queden restes
- H: arbre històric (mort)

Observacions

La vostra resposta

Notes i referències

La vostra resposta



Envia

No envieu mai contrasenyes a través de Formularis de Google.

Google no ha creat ni aprovat aquest contingut. [Informa d'un ús abusiu](#) - [Condicions del Servei](#) - [Política de privadesa](#)

Google Formularis



Entitat de recerca i divulgació sobre el patrimoni natural i cultural de la Segarra històrica.

IASSeg Referències

INVENTARI D'ARBRES SINGULARS DE LA SEGARRA

Referències

(Web) **Parcs Naturals de Catalunya. Arbres Monumentals.** Generalitat de Catalunya (Departament de Territori i Sostenibilitat) Última actualització (29/06/2015). Barcelona.
Link: <http://parcsnaturals.gencat.cat/ca/coneixeu-nos/arbres-monumentals/>

Decret 214/1987, de 9 de juny, sobre declaració d'arbres monumentals. DOGC, 857, 29/06/1987. Link: http://portaljuridic.gencat.cat/ca/pjur_ocults/pjur_resultats_fitxa/?action=fitxa&versionId=16705&language=ca_ES&mode=single

Decret 47/1988, d'11 de febrer, sobre declaració d'arbres d'interès comarcal i local. DOGC, 961, 04/03/1988. Link: http://portaljuridic.gencat.cat/ca/pjur_ocults/pjur_resultats_fitxa/?action=fitxa&versionId=12782&language=ca_ES&mode=single

Decret 120/1989, de 17 d'abril, sobre declaració d'arbres monumentals, d'interès comarcal i d'interès local. DOGC, 1150, 02/06/1989. Link: http://portaljuridic.gencat.cat/ca/pjur_ocults/pjur_resultats_fitxa/?action=fitxa&versionId=20181&language=ca_ES&mode=single

LLEI 12/1985, de 13 de juny, d'espais naturals. DOGC, 556, 28/06/1985. Link: http://portaljuridic.gencat.cat/ca/pjur_ocults/pjur_resultats_fitxa/?action=fitxa&documentId=239736

Riba Pijuan, Ferran; Vallejo Calzada, Ramón; Rosich Carulla, Dolors. 2006. **Història natural de la Segarra.** Centre Municipal de Cultura. Consell Comarcal de la Segarra. Lleida.

Entitat de recerca i divulgació sobre el patrimoni natural i cultural de la Segarra històrica.

IASSeg Com puc participar?

Podeu participar de la següent manera:

a) **Formant part oficialment del Grup de treball**, participant en treball de camp regular i en l'elaboració de l'Inventari d'Arbres Singulares de la Segarra.

b) **Fent aportacions espontànies puntuals**, amb les vostres propostes d'arbres singulars. Aquestes propostes puntuals caldrà que les envieu (mitjançant Fitxa de camp estàndard) a la següent adreça: **cestudissegarrencs@gmail.com**

© 2021

